

## **CARTES DE BRUIT STRATEGIQUES DES GRANDS AXES ROUTIERS DU GROUPE SANEF**

**DEPARTEMENT DE LA MOSELLE**

**Documents graphiques représentés  
au 1/25 000ème**

**Cartes de type C Lden  
Présentation des zones susceptibles de contenir  
des bâtiments dont le Lden (Level day, evening,  
night) dépasse 68 dB(A)**

Vu pour être annexé à l'arrêté 2013-DDT/OBS-3 du 19 juillet 2013 (6/7 – 1 page et 12 plans)

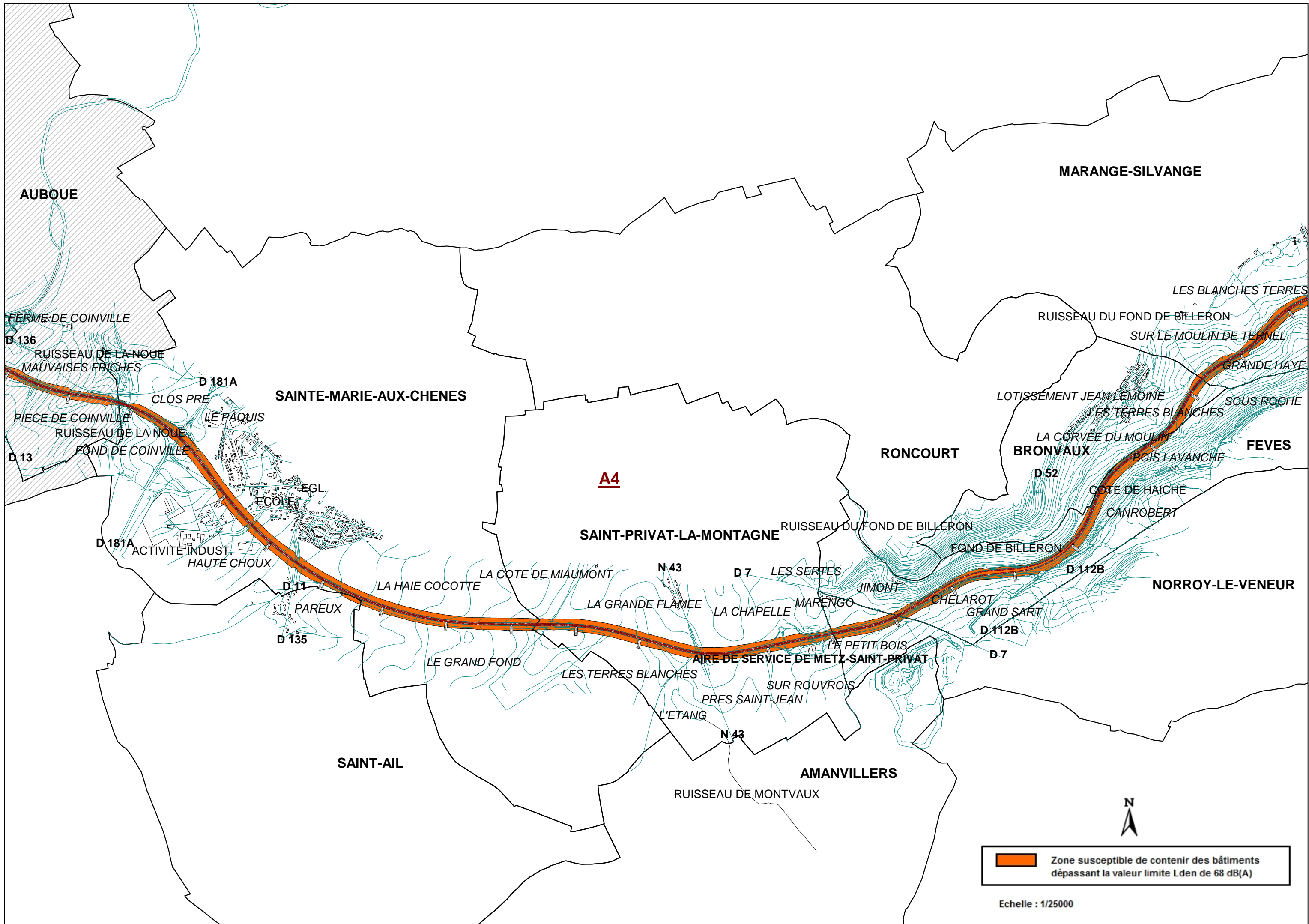
LE PREFET,  
Pour le Préfet,  
Le Secrétaire Général,



Olivier du CRAY



*La solution acoustique, bien entendue!*



AUBOUÉ

MARANGE-SILVANGE

FERME DE COINVILLE

D 136

RUISSEAU DE LA NOUË  
MAUVAISES FRICHES

D 181A

SAINTE-MARIE-AUX-CHENES

PIECE DE COINVILLE

CLOS PRE

LE PAQUIS

D 13

RUISSEAU DE LA NOUË

FOND DE COINVILLE

LEGL.

ECOLE

D 181A

ACTIVITE INDUST.  
HAUTE CHOUX

D 11

PAREUX

D 135

SAINT-AIL

**A4**

SAINT-PRIVAT-LA-MONTAGNE

LA COTE DE MIAUMONT

LA HAIE COCOTTE

N 43

D 7

LES SERTES

LA GRANDE FLAMEE

LA CHAPELLE

MARENGO

JIMONT

CHELAROT

GRAND SART

D 112B

D 7

RONCOURT

BRONVAUX

D 52

LA CORVEE DU MOULIN

BOIS LAVANCHE

FEVES

COTE DE HAICHE

CANROBERT

RUISSEAU DU FOND DE BILLERON

FOND DE BILLERON

NORROY-LE-VENEUR

LE GRAND FOND

LES TERRES BLANCHES

AIRE DE SERVICE DE METZ-SAINT-PRIVAT

PRES SAINT-JEAN

L'ETANG


N 43

SUR ROUVROIS

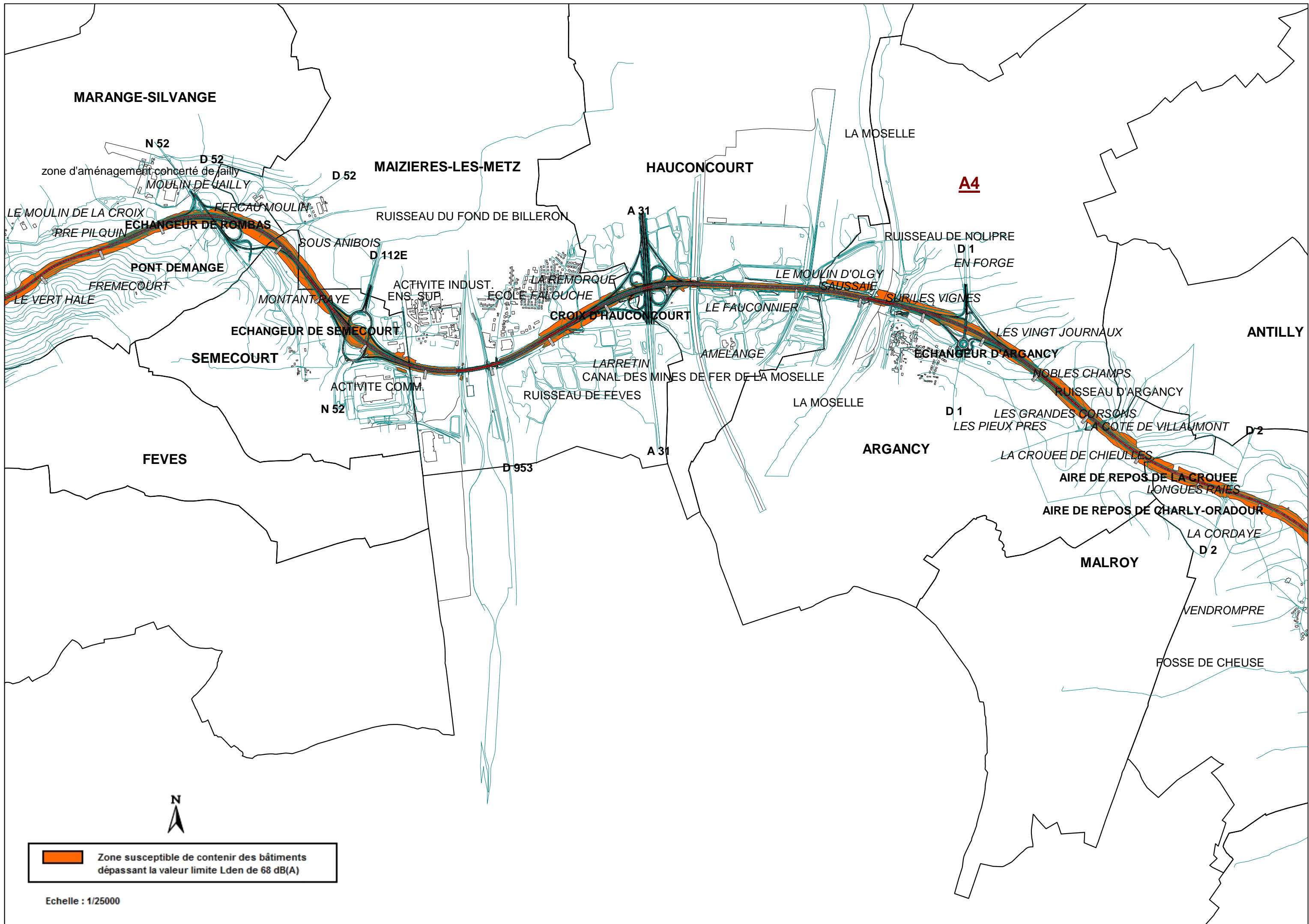
AMANVILLERS

RUISSEAU DE MONTVAUX



 Zone susceptible de contenir des bâtiments dépassant la valeur limite Lden de 68 dB(A)

Echelle : 1/25000



MARANGE-SILVANGE

MAIZIERES-LES-METZ

HAUCONCOURT

LA MOSELLE

**A4**

N 52

D 52

D 52

A 31

D 112E

D 1

LE MOULIN DE LA CROIX

FERCAU MOULIN

RUISSEAU DU FOND DE BILLERON

RUISSEAU DE NOLIPRE

PRE PILQUIN

ECHANGEUR DE ROMBAS

SOUS ANIBOIS

EN FORGE

PONT DEMANGE

FREMECOURT

MONTANT RAYE

ACTIVITE INDUST. ENS. SUP.

ECOLE FALOUCHE

LE MOULIN D'OLGY

SUR LES VIGNES

LE VERT HALE

ECHANGEUR DE SEMECOURT

CROIX D'HAUCONCOURT

LE FAUCONNIER

LES VINGT JOURNAUX

ANTILLY

SEMECOURT

ACTIVITE COMM.

LARRETIN

AMELANGE

ECHANGEUR D'ARGANCY

NOBLES CHAMPS

RUISSEAU D'ARGANCY

N 52

RUISSEAU DE FEVES

LA MOSELLE

D 1

LES GRANDES CORSONS

LES PIEUX PRES

LA COTE DE VILLAUMONT

D 2

FEVES

D 953

A 31

ARGANCY

LA CROUEE DE CHIEULLES

AIRE DE REPOS DE LA CROUEE

LONGUES RAIES

AIRE DE REPOS DE CHARLY-ORADOEUR

LA CORDAYE

D 2

MALROY

VENDROMPRE


FOSSE DE CHEUSE

N

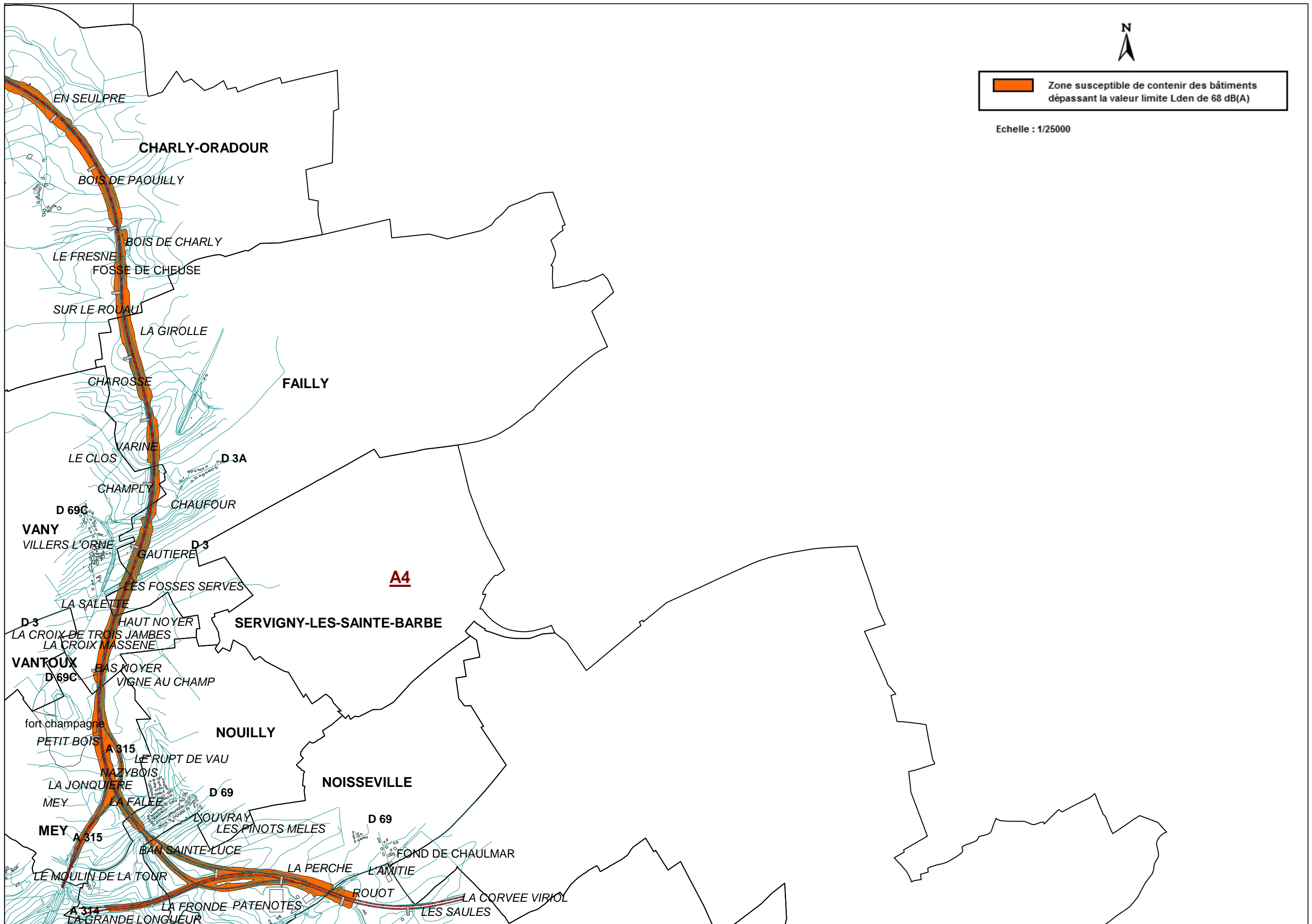
Zone susceptible de contenir des bâtiments dépassant la valeur limite Lden de 68 dB(A)

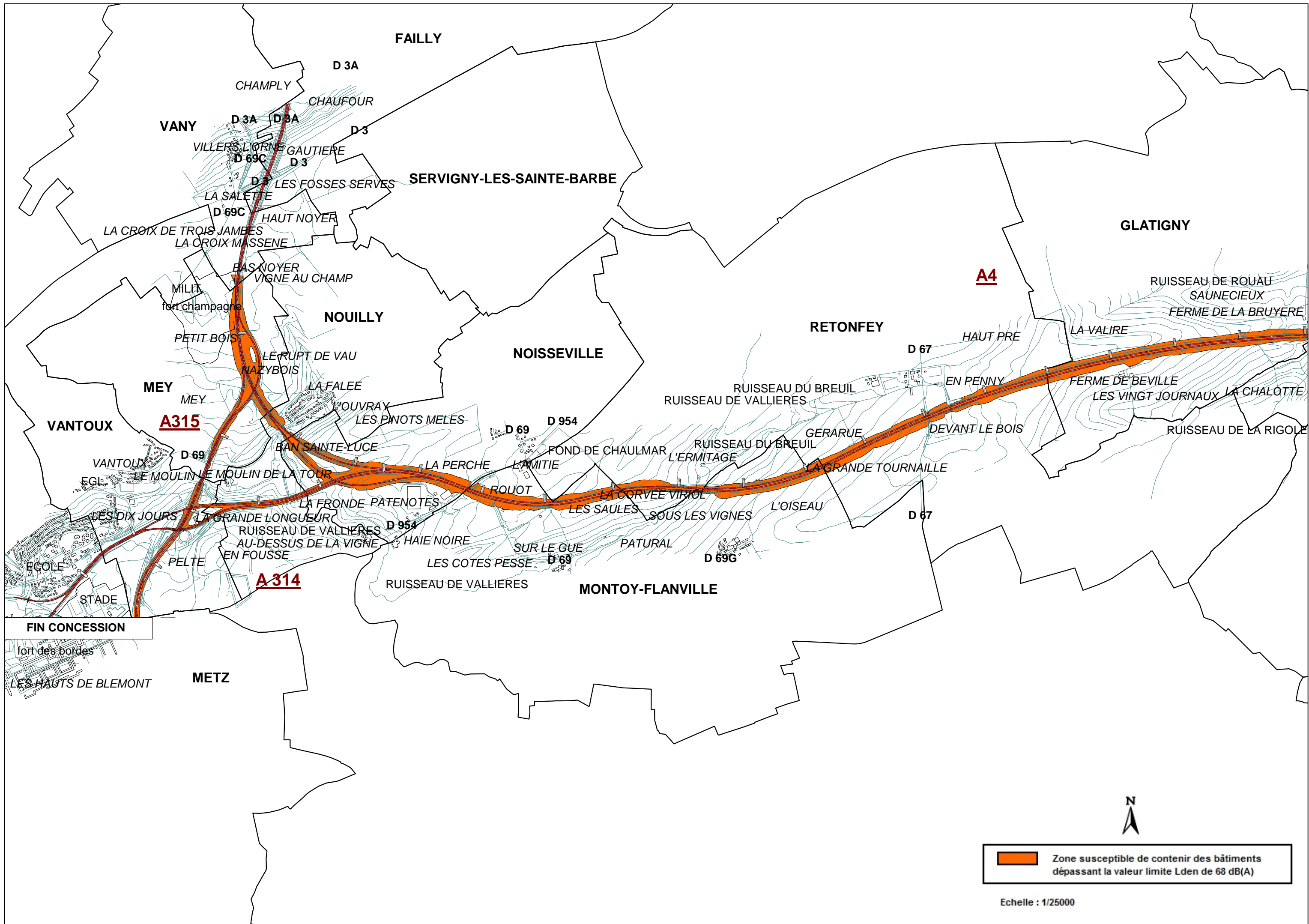
Echelle : 1/25000



 Zone susceptible de contenir des bâtiments dépassant la valeur limite Lden de 68 dB(A)

Echelle : 1/25000





FALLY

D 3A

CHAMPLY

CHAUFOUR

VANY

D 3A D 3A

D 3

VILLERS L'ORNE GAUTIERE

D 69C D 3

LES FOSSES SERVES

SERVIGNY-LES-SAINTE-BARBE

LA SALETTE

D 69C

HAUT NOYER

LA CROIX DE TROIS JAMBES

LA CROIX MASSENE

BAS NOYER

VIGNE AU CHAMP

MILIT

fort champagne

NOUILLY

PETIT BOIS

LE RUPT DE VAU

NOISSEVILLE

NAZYBOIS

LA FALEE

MEY

MEY

L'OUVRAY

LES PINOTS MELES

D 69

D 954

RETONFEY

HAUT PRE

LA VALIRE

RUISSEAU DE ROUAU

SAUNECIEUX

FERME DE LA BRUYERE

**A4**

D 67

EN PENNY

FERME DE BEVILLE

LES VINGT JOURNAUX LA CHALOTTE

VANTOUX

**A315**

D 69

BAN SAINTE-LUCE

LA PERCHE

L'AMITIE

FOND DE CHAUMAR

RUISSEAU DU BREUIL

GERARUE

DEVANT LE BOIS

RUISSEAU DE LA RIGOLE

VANTOUX LE MOULIN LE MOULIN DE LA TOUR

LA FRONDE PATENOTES

ROUOT

LA CORVEE VIRIOL

LA GRANDE TOURNAILLE

EGL

LES DIX JOURS

LA GRANDE LONGUEUR

D 954

HAIE NOIRE

SUR LE GUE

PATURAL

D 69G

D 67

RUISSEAU DE VALLIERES

AU-DESSUS DE LA VIGNE


LES COTES PESSE

D 69

MONTROY-FLANVILLE

RUISSEAU DE VALLIERES



 Zone susceptible de contenir des bâtiments dépassant la valeur limite Lden de 68 dB(A)

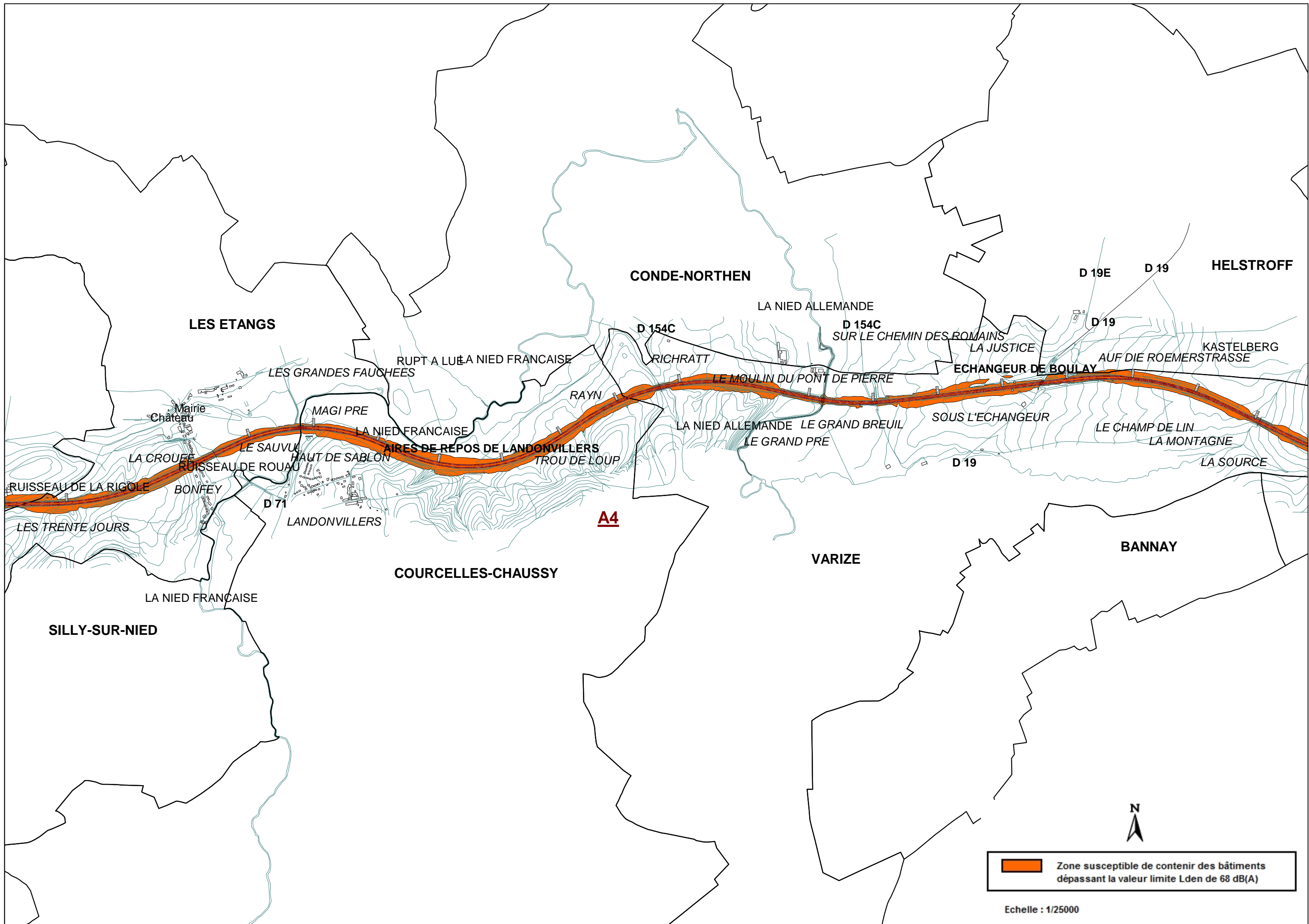
Echelle : 1/25000

FIN CONCESSION

fort des bordes

LES HAUTS DE BLEMONT

METZ



LES ETANGS

CONDE-NORTHEN

D 19E

D 19

HELSTROFF

LA NIED ALLEMANDE

D 154C  
SUR LE CHEMIN DES ROMAINS

D 19

RUPT A LUË A NIED FRANCAISE

D 154C

RICHRATT

LA JUSTICE

KASTELBERG  
AUF DIE ROEMERSTRASSE

LES GRANDES FAUCHEES

LE MOULIN DU PONT DE PIERRE

ECHANGEUR DE BOULAY

Mairie  
Château

MAGI PRE

RAYN

LA CROUPE  
RUISSEAU DE LA RIGOLE

LE SAUVU  
RUISSEAU DE ROUAU

LA NIED FRANCAISE  
AIRES DE REPOS DE LANDONVILLERS

TROU DE LOUP

LA NIED ALLEMANDE  
LE GRAND BREUIL

SOUS L'ECHANGEUR

LE CHAMP DE LIN

LA MONTAGNE

LA SOURCE

BONFEY

D 71

HAUT DE SABLON  
LANDONVILLERS

A4

D 19

LES TRENTE JOURS

VARIZE


BANNAY

COURCELLES-CHAUSSY

LA NIED FRANCAISE


SILLY-SUR-NIED



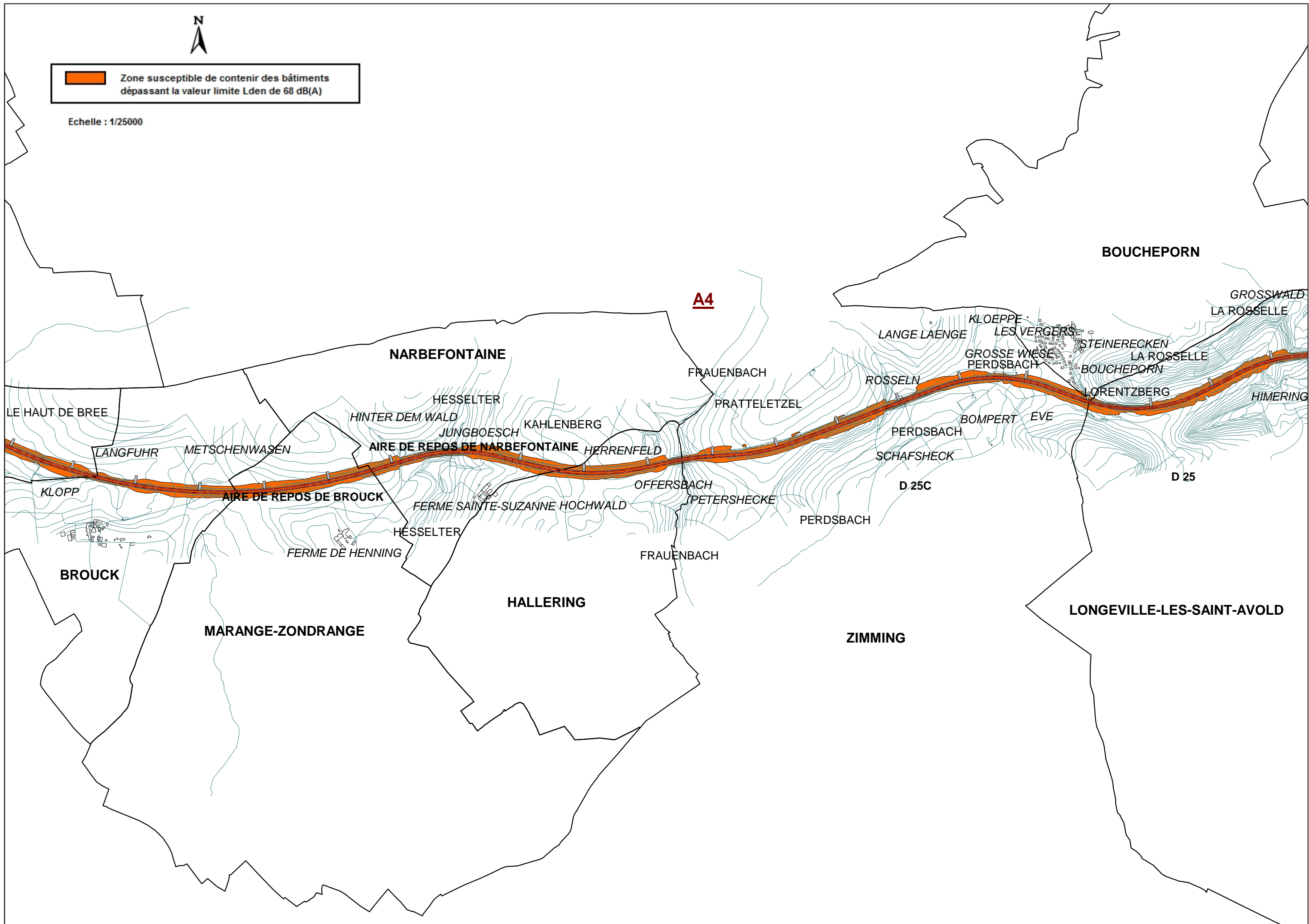
 Zone susceptible de contenir des bâtiments dépassant la valeur limite Lden de 68 dB(A)

Echelle : 1/25000




 Zone susceptible de contenir des bâtiments dépassant la valeur limite Lden de 68 dB(A)

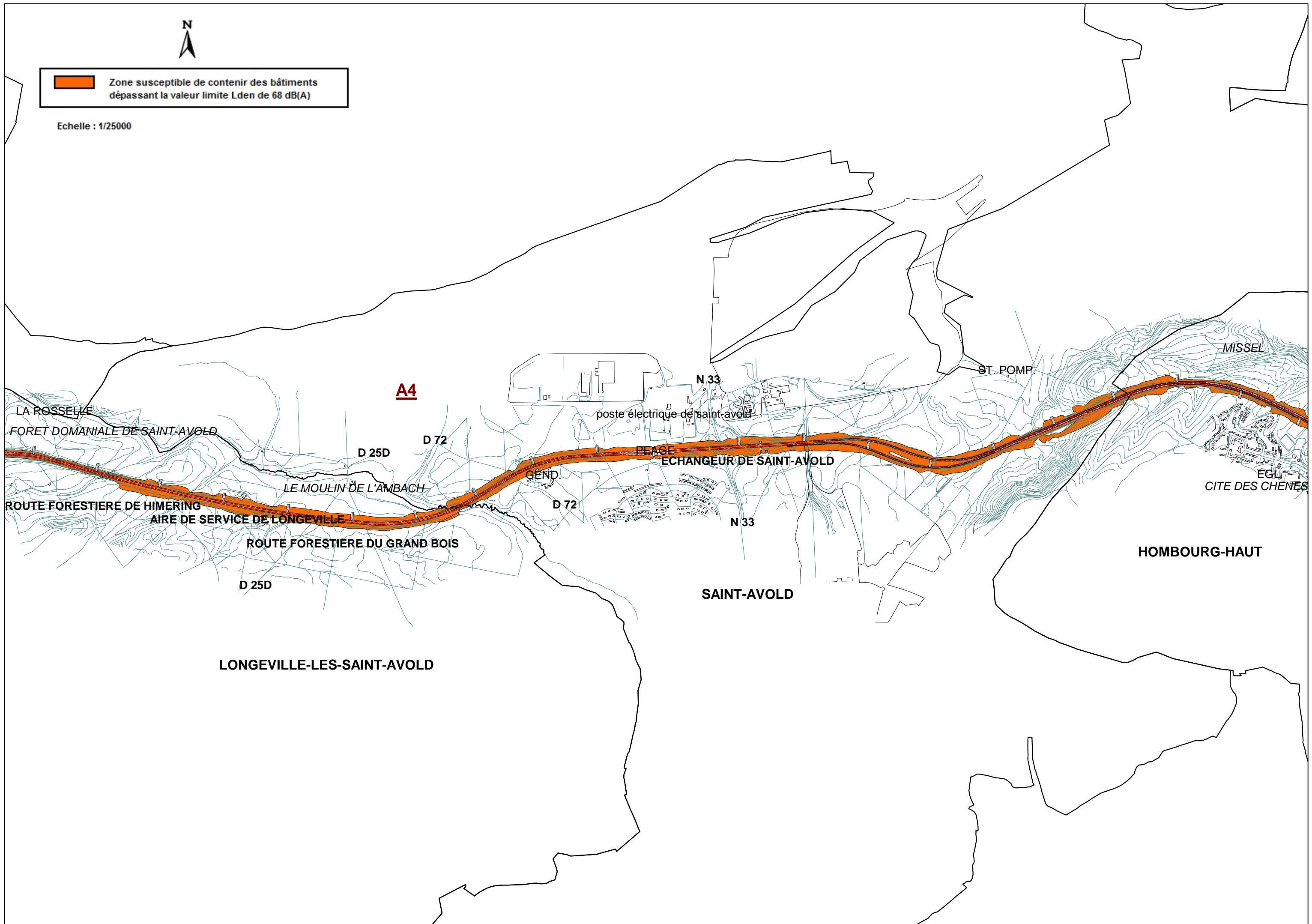
Echelle : 1/25000



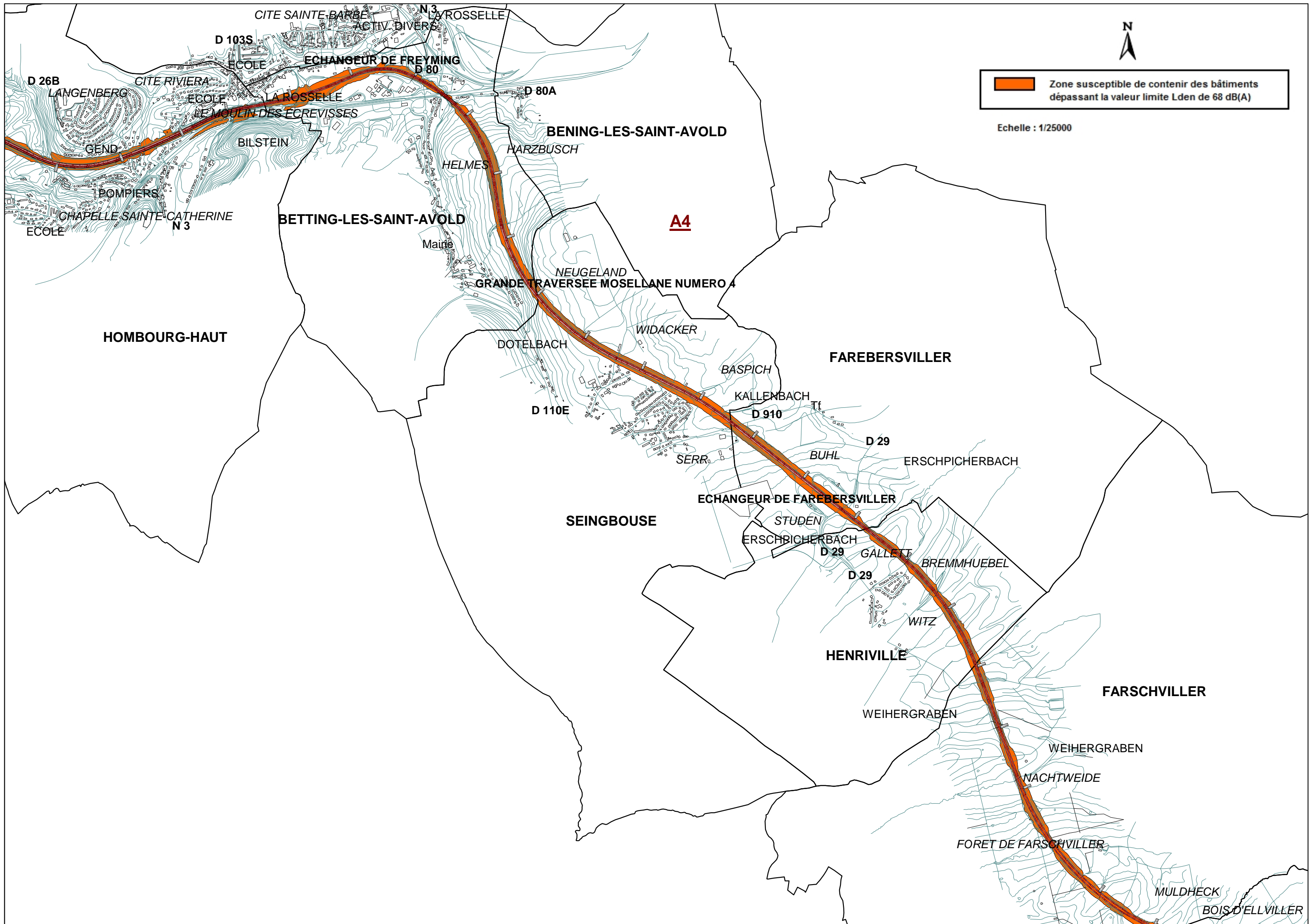



 Zone susceptible de contenir des bâtiments dépassant la valeur limite Lden de 68 dB(A)

Echelle : 1/25000







 Zone susceptible de contenir des bâtiments dépassant la valeur limite Lden de 68 dB(A)

Echelle : 1/25000



CITE SAINTE-BARBE  
ACTIV. DIVERS

D 103S

ECHANGEUR DE FREYMING  
D 80

D 80A

D 26B  
LANGENBERG

CITE RIVIERA  
ECOLE

LE MOULIN DES ECREVISSES  
BILSTEIN

BENING-LES-SAINT-AVOLD  
HARZBUSCH

HELMES

**A4**

BETTING-LES-SAINT-AVOLD  
Mairie

NEUGELAND  
GRANDE TRAVERSEE MOSELLANE NUMERO 4

WIDACKER

HOMBOURG-HAUT

DOTELBACH

FAREBERSVILLER

BASPICH

D 110E

KALLENBACH  
D 910

D 29

SERR

BUHL

ERSCHPICHERBACH

ECHANGEUR DE FAREBERSVILLER

SEINGBOUSE

STUDEN

ERSCHPICHERBACH  
D 29

GALLET  
D 29

BREMMHUEBEL

WITZ

HENRIVILLE

WEIHERGRABEN

FARSCHVILLER

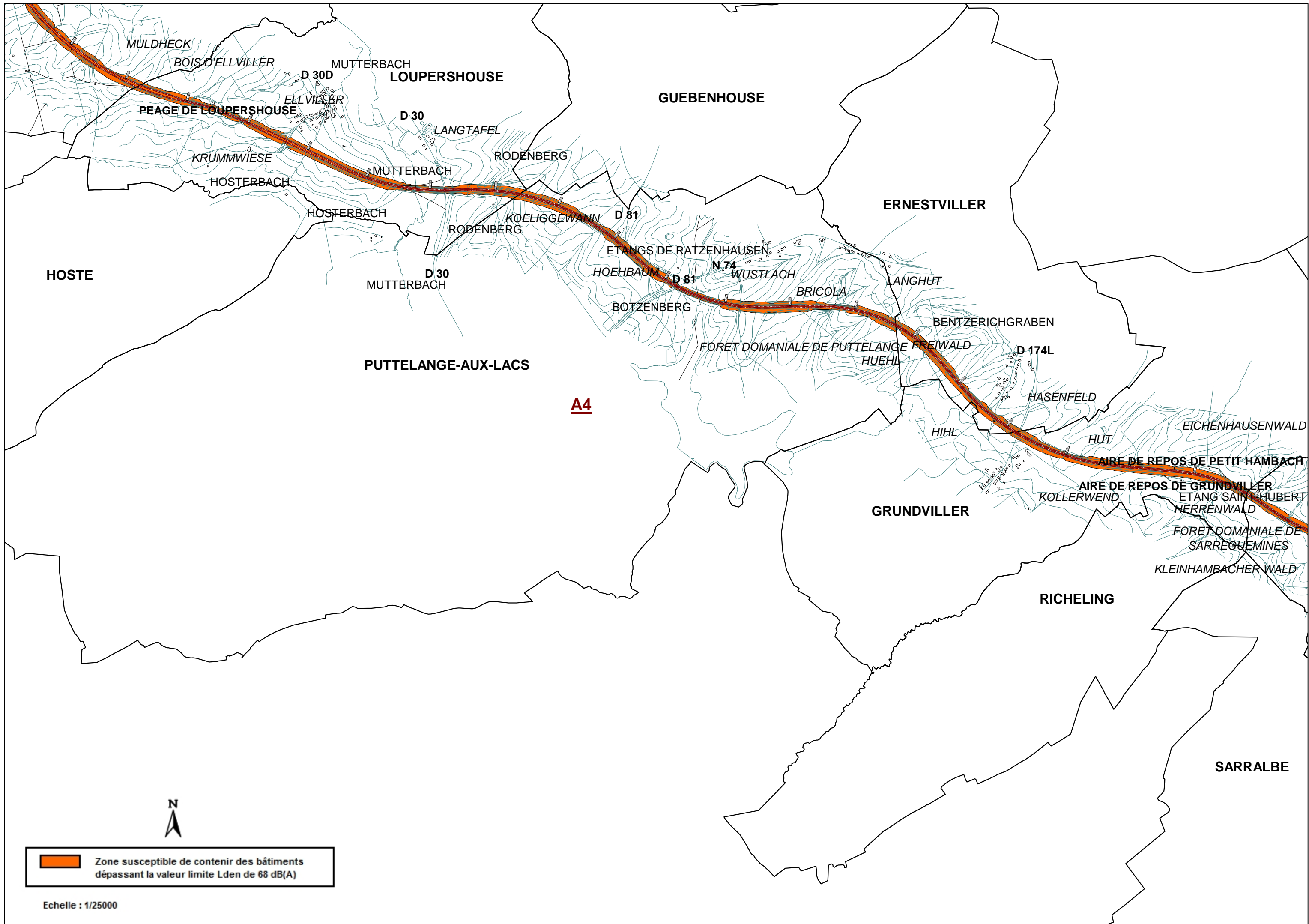
WEIHERGRABEN

NACHTWEIDE

FORET DE FARSCHVILLER

MULDHECK

BOIS D'ELLVILLER



MULDHECK

BOIS D'ELLVILLER

MUTTERBACH

LOUPERSHOUSE

GUEBENHOUSE

PEAGE DE LOUPERSHOUSE

D 30D

D 30

LANGTAFEL

KRUMMWIESE

MUTTERBACH

RODENBERG

ERNESTVILLER

HOSTERBACH

HOSTERBACH

RODENBERG

D 81

KOELIGGEWANN

ETANGS DE RATZENHAUSEN

HOSTE

MUTTERBACH

D 30

HOEHBAUM

N 74

WUSTLACH

BOTZENBERG

D 81

BRICOLA

LANGHUT

PUTTELANGE-AUX-LACS

FORET DOMANIALE DE PUTTELANGE FREIWALD

**A4**

BENTZERICHGRABEN

D 174L

HUEHL

HASENFELD

HIHL

HUT

EICHENHAUSENWALD

AIRE DE REPOS DE PETIT HAMBACH

GRUNDVILLER

AIRE DE REPOS DE GRUNDVILLER

KOLLERWEND

ETANG SAINT HUBERT

HERRENWALD

FORET DOMANIALE DE SARREGUEMINES

KLEINHAMBACHER WALD

RICHELING


SARRALBE



Zone susceptible de contenir des bâtiments dépassant la valeur limite Lden de 68 dB(A)

Echelle : 1/25000



 Zone susceptible de contenir des bâtiments dépassant la valeur limite Lden de 68 dB(A)

Echelle : 1/25000

**A4**

**HAMBACH**

**HERBITZHEIM**

**WILLERWALD**

**SARRALBE**

EICHENHAUSENWALD

europole de sarreguemines  
D 99

AIRE DE REPOS DE PETIT HAMBACH

US. TRAIT. EAUX

AIRE DE REPOS DE GRUNDEVILLER

BENTZERICHGRABEN

ETANG SAINT-HUBERT

HERRENWALD

WASSERWIESE

FORET DOMANIALE DE SARREGUEMINES

ECHANGEUR DE SARREGUEMINES

BENTZERICHGRABEN

KLEINHAMBACHER WALD

N 61

NEUHOF

GEMSWEILER HOLZ

HOPBACH

RAMSBERG

SIEBERSBACH

HOPBACH

D 919

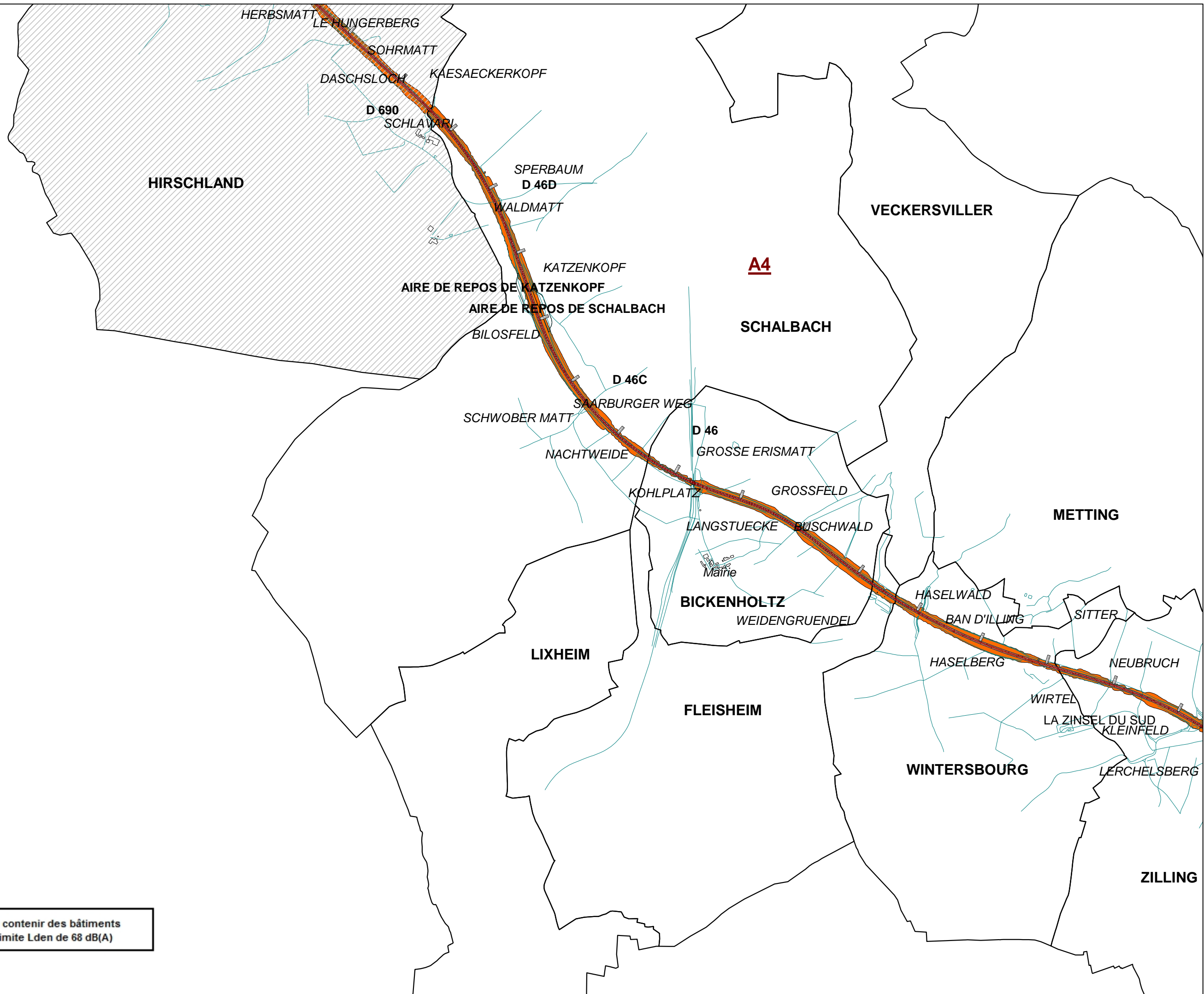
CANAL DES HOUILLERES DE LA SARRE


LA SARRE

HUELLEN

D 38

SCHWANDELFELD




 Zone susceptible de contenir des bâtiments dépassant la valeur limite Lden de 68 dB(A)

Echelle : 1/25000





 Zone susceptible de contenir des bâtiments dépassant la valeur limite Lden de 68 dB(A)

Echelle : 1/25000

