Département de la Moselle

Route départementale - D0955

Carte de type C présentant les zones susceptibles de contenir des bâtiments dont le Lden (Level day evening night) dépasse 68 dB(A)

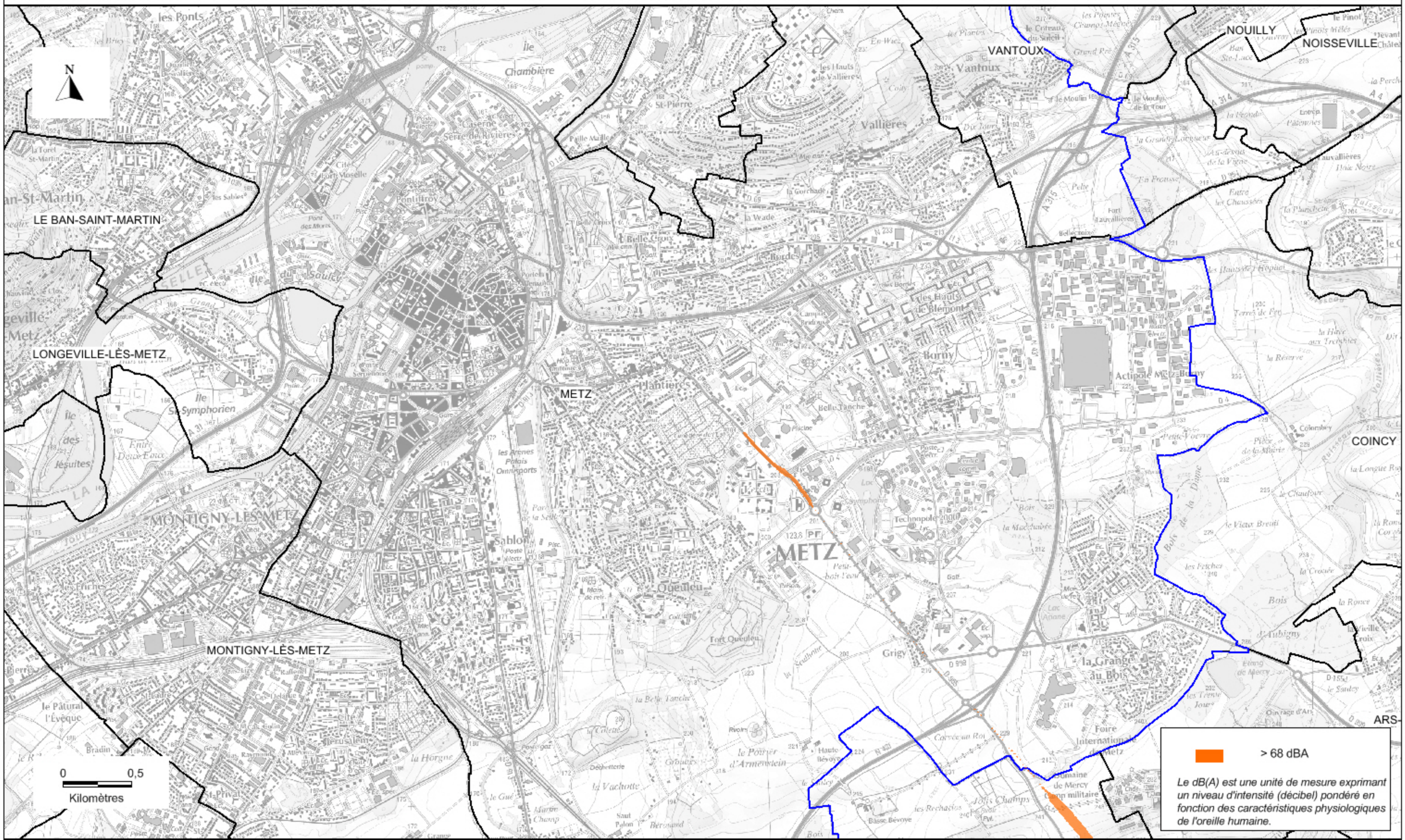

Liberté • Égalité • Fraternité
RÉPUBLIQUE FRANÇAISE
Direction Departementale des Territoires de la Moselle

Copyright : scan25@IGN 2010
Maître d'ouvrage : DDT57 / Service producteur : CEREG Ingénierie - ECHO Acoustique / Assistant maîtrise d'ouvrage : CEREMA
Date : Février 2014

Département de la Moselle

Route départementale - D0955

Carte de type C présentant les zones susceptibles de contenir des bâtiments dont le Lden (Level day evening night) dépasse 68 dB(A)

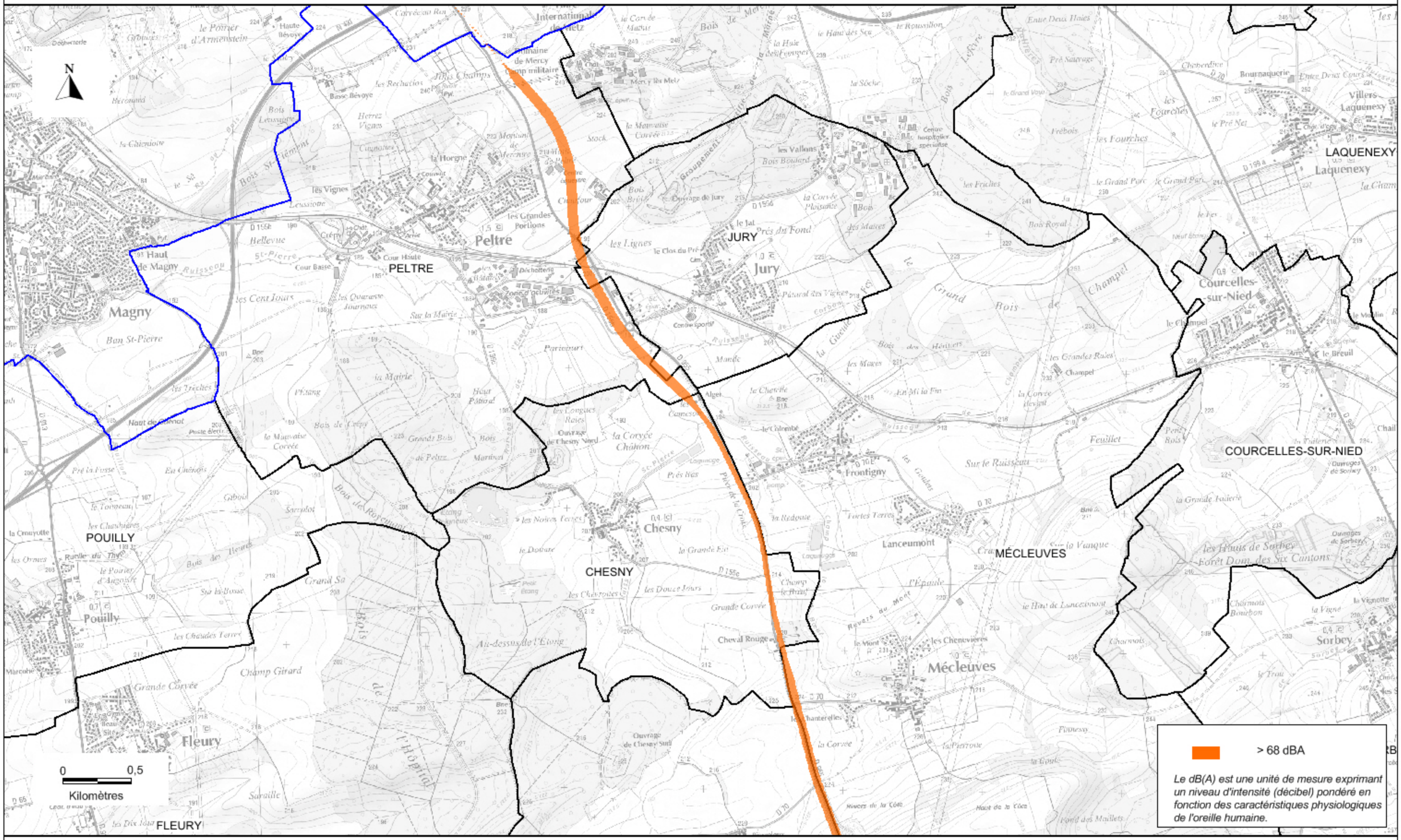

Liberté • Égalité • Fraternité
RÉPUBLIQUE FRANÇAISE
Direction Departementale des Territoires de la Moselle

Copyright : scan25@IGN 2010
Maître d'ouvrage : DDT57 / Service producteur : CEREG Ingénierie - ECHO Acoustique / Assistant maîtrise d'ouvrage : CEREMA
Date : Février 2014

Département de la Moselle

Route départementale - D0955

Carte de type C présentant les zones susceptibles de contenir des bâtiments dont le Lden (Level day evening night) dépasse 68 dB(A)

Liberté • Égalité • Fraternité
RÉPUBLIQUE FRANÇAISE
Direction Departementale des Territoires de la Moselle

Copyright : scan25@IGN 2010
Maître d'ouvrage : DDT57 / Service producteur : CEREG Ingénierie - ECHO Acoustique / Assistant maîtrise d'ouvrage : CEREMA
Date : Février 2014

Département de la Moselle

Route départementale - D0955

Carte de type C présentant les zones susceptibles de contenir des bâtiments dont le Lden (Level day evening night) dépasse 68 dB(A)

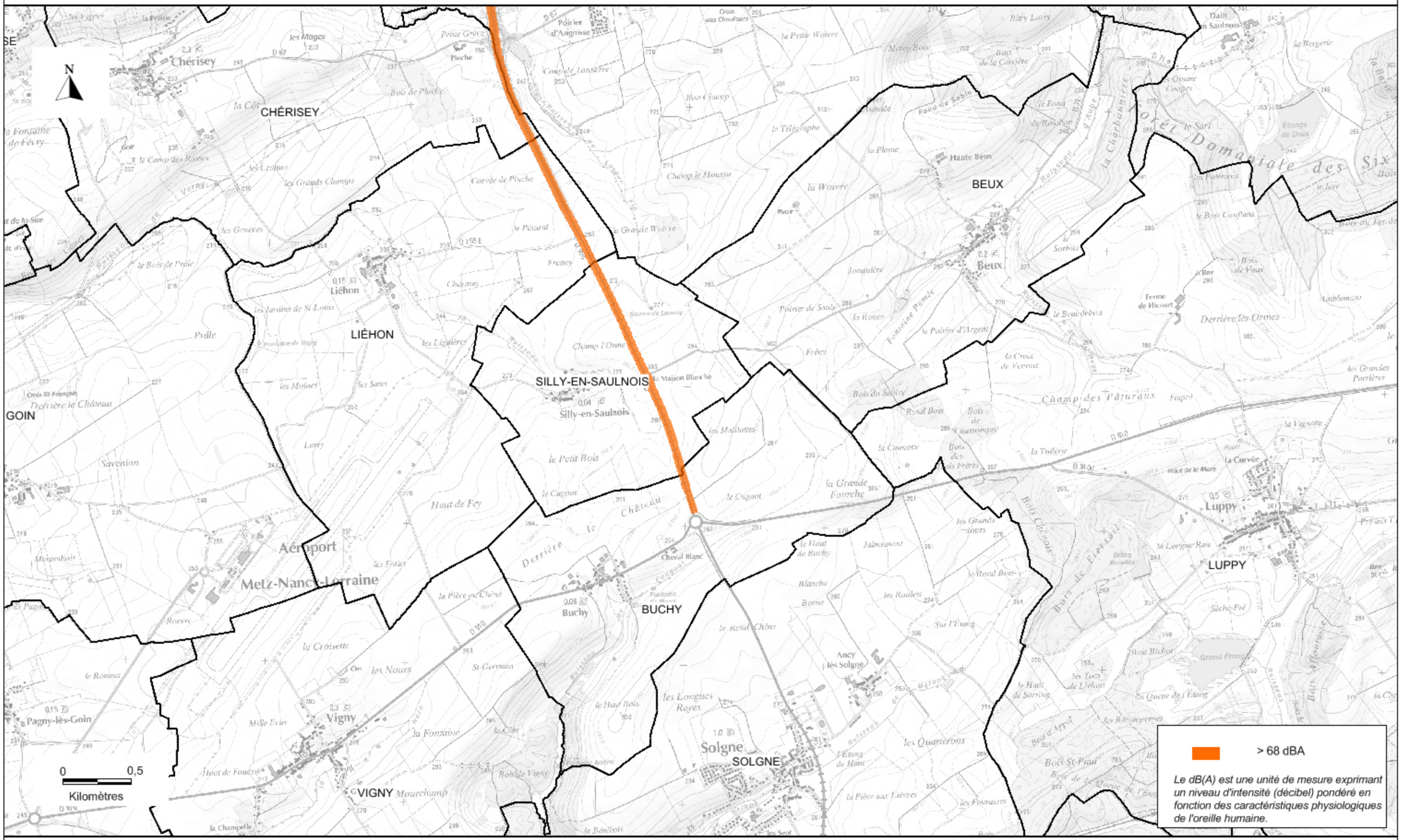

Liberté • Égalité • Fraternité
RÉPUBLIQUE FRANÇAISE
Direction Departementale des Territoires de la Moselle

Copyright : scan25@IGN 2010
Maître d'ouvrage : DDT57 / Service producteur : CEREG Ingénierie - ECHO Acoustique / Assistant maîtrise d'ouvrage : CEREMA
Date : Février 2014